




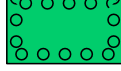


Hoffläche, neu  
Pflaster ohne  
Versickerungsfugen  
574 m<sup>2</sup>

Regenrückhalte-  
becken

In der Aue

101,60 offener Graben

### LEGENDE / PLANZEICHEN NACH KV 2018

-  Dachfläche, nicht begrünt  
Nr. 10.715
-  Nahezu versiegelte Flächen,  
Pflaster (Hoffläche) Nr. 10.520
-  Straßenränder tw. mit Entwässerungsmulde, intensiv gepflegt, Nr. 09.160
-  Neuanpflanzung von Hecken / Gebüschern heimisch, standortgerecht, mind. 5 m breit  
Nr. 02.400
-  Wirtschaftswiese, intensiv genutzt  
Nr. 06.350
-  Periodische / temporäre Becken (Regenrückhaltebecken)  
Nr. 05.354
-  Neuanlage offener Graben Nr. 09.160

### Gemeinde Künzell Landkreis Fulda

Vorhabenbezogener Bebauungsplan  
"Landmaschinenhalle", Ortsteil Dirlos

### AUSGLEICHSPLAN

Maßstab: M 1:1000  
Format DIN A4  
08.02.2024

Bearbeitung:  
Planungsbüro pds  
Dipl. Ing. Dagmar Sippel  
An der Röde 32  
36137 Großelnöder



Datengrundlage: Amtliches Liegenschaftskatasterinformationssystem (ALKIS) der Hessischen Verwaltung für Bodenmanagement und Geoinformation.