













### Legende

-  Klimafolgenanpassung der Gewässer  
Entwicklung der Fließgewässer und  
der zugehörigen Außenbereiche
-  Suchräume für Ausgleichsflächen  
(Auenbereiche und FFH-Gebiet)
-  Schaffung kleinstrukturierter Landschaftselemente  
zur Förderung eines intakten Biotopverbundsystems
-  Erhalt und Entwicklung wichtiger  
Grünverbindungen
-  Einbindung baulicher Strukturen in die  
Landschaft
-  Einbindung der Verkehrsflächen in die  
Landschaft
-  Umwandlung beeinträchtigter Wälder in  
standortgerechte Laubmischwälder
-  Erhalt und Entwicklung  
wertgebender Streuobstbeständen
-  Herstellung von Regenrückhaltebecken  
aufgrund ausgewiesener Bauflächen
-  Erhalt und Entwicklung der  
Einzelbäume und Baumreihen
-  Wälder
-  Gemeindegebiet

Gemeinde Künzell  
Neuaufstellung Flächennutzungsplan mit Landschaftsplan  
TK 6 Landschaftsökologisches Entwicklungskonzept

1:25.000  
13.04.2022

**TB | MARKERT**  
Stadtplaner · Landschaftsarchitekten

